

## Ficha Municipal - 2019

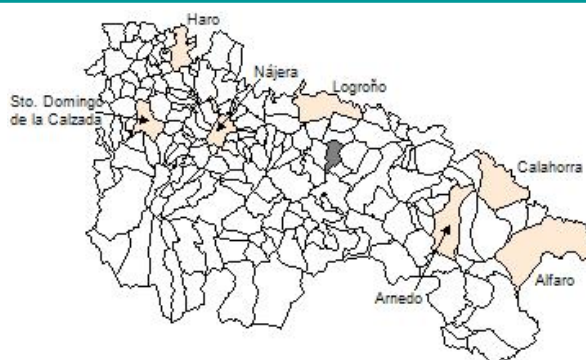
### Comunidad Autónoma de La Rioja



Gobierno de La Rioja  
Consejería de  
Administración Pública  
y Hacienda



Instituto  
de Estadística  
de La Rioja



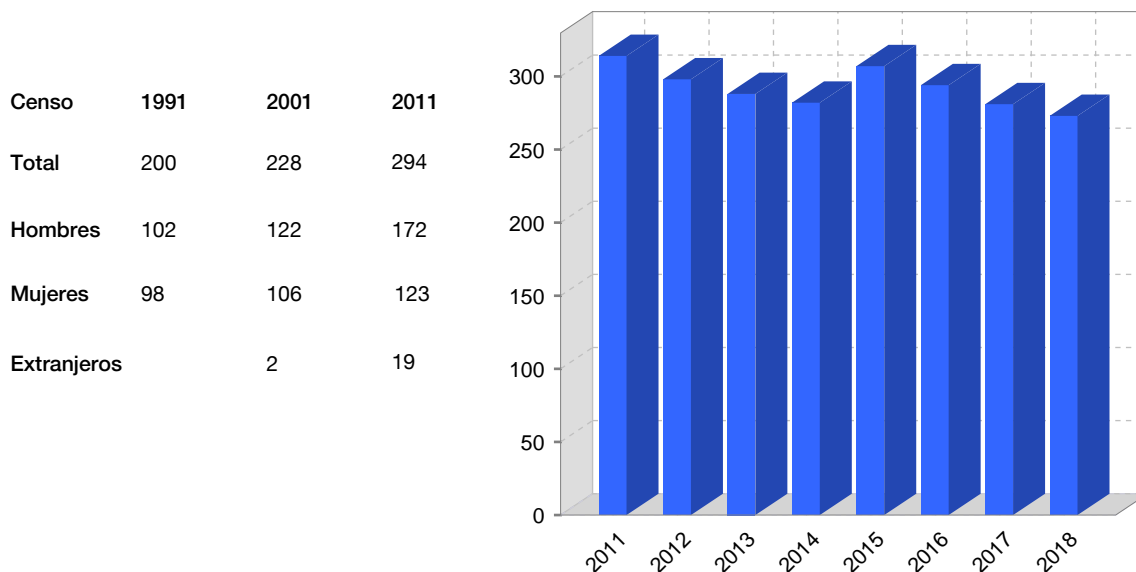
## 1. Datos Generales

Código INE	26051	Superficie municipal (Km <sup>2</sup> )	19,66
Municipio	Clavijo	Altitud máxima del núcleo principal del municipio (m)	872
Partido judicial	Logroño	Distancia a la capital	16
Zona de salud	Alberite	Número de núcleos	4

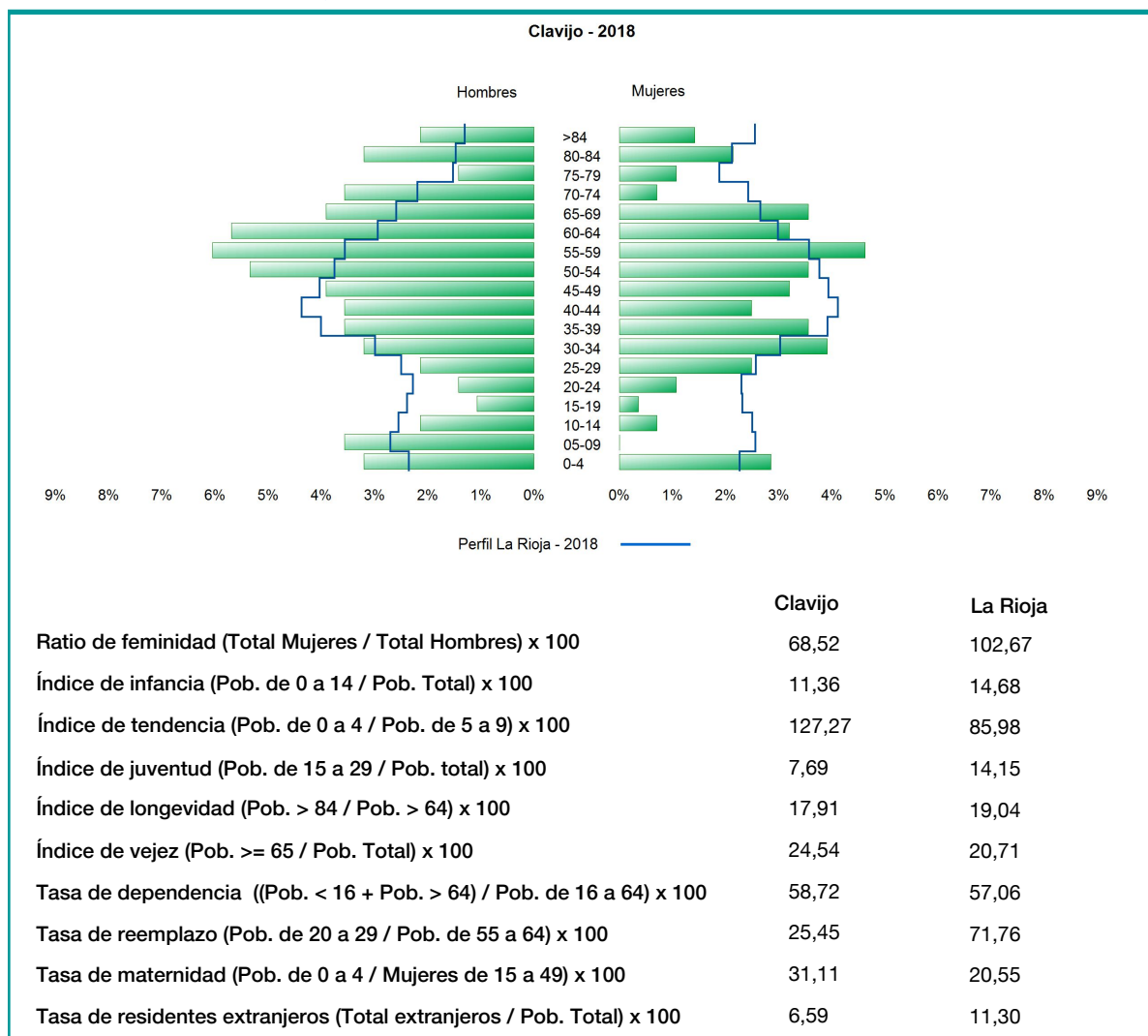
## 2. Evolución Demográfica

Padrón	2012	2013	2014	2015	2016	2017	2018
Total	298	288	282	307	294	281	273
Hombres	170	163	160	176	174	166	162
Mujeres	128	125	122	131	120	115	111
Densidad	15,2	14,6	14,3	15,6	15,0	14,3	13,9

Padrón municipal de habitantes



### 3. Pirámide, índices y tasas de Población (1/1/2018)



### 4. Movimiento Natural de la Población

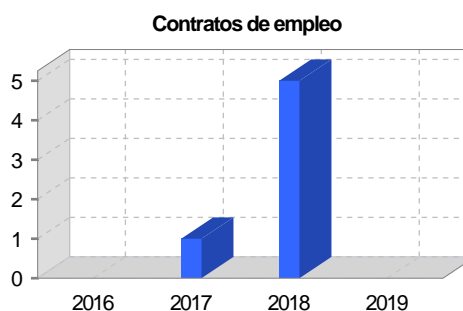
	2012	2013	2014	2015	2016	2017
Nacimientos	2	4	3	4	5	
Defunciones	1	1	2	1	1	1
Matrimonios	2	2			1	2
Crecimiento vegetativo	1	3	1	3	4	-1
Tasa bruta de mortalidad	3,41	3,51	6,79	3,33	3,48	3,61
Tasa bruta de natalidad	6,83	14,04	10,19	13,31	17,39	
Tasa bruta de nupcialidad	6,83	7,02			3,48	7,22

## 5. Mercado Laboral. (a 31 de marzo)

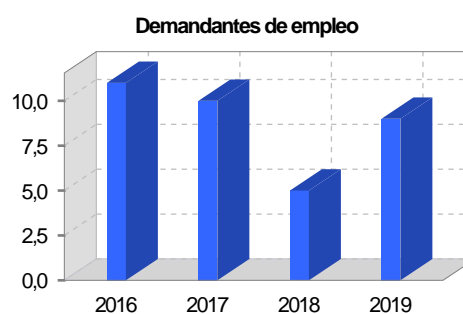
### Afiliados en alta laboral en la Seguridad Social (2019)

Total	Régimen general y otros	Autónomo no agrario	Autónomo agrario (SETA)
39	14	18	7

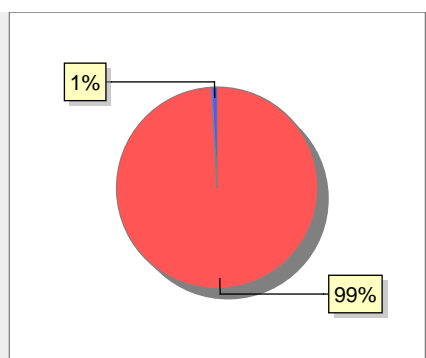
Contratos	2016	2017	2018	2019
Total		1	5	
Hombres			1	
Mujeres		1	4	



Paro registrado	2016	2017	2018	2019
Total	11	10	5	9
Hombres	5	4	2	4
Mujeres	6	6	3	5



## 6. Catastro



● Superficie rústica (Ha.)	1.916,89
● Superficie urbana (Ha.)	16,7

### Titulares 2018

Urbano	469
Rústico	1.096
Urbano/Rústico	1.349

### Unidades Rústicas 2018

Parcelas	4.202
Subparcelas	4.328

### Valor Catastral Rústico 2018

Valor (Miles de Euros)	1.224,05
------------------------	----------

### Valor Catastral Urbano 2018 (Miles de Euros)

Valor catastral del suelo	4.266,45
Valor catastral de la construcción	9.923,57

### Unidades Urbanas 2018

Industrial	93
Residencial	221
Terciario y comercial	5
Equipamiento	9
Suelo vacante	125
Edificio Singular	1

### Superficie Urbana 2018

Superficie edificada	11,76
Superficie sin edificar	4,94

### 7. Ganadería - 2018

	Cabezas ganaderas	Unidades ganaderas
<b>Aves</b>		
Gallinas		
Pollos		
<b>Bovinos</b>	117	117,00
Terneros de cebo		
Vacas de carne	117	117,00
Vacas de ordeño		
<b>Conejas</b>		
Conejas		
<b>Ovinos y Caprinos</b>	441	66,15
Cabras	19	2,85
Ovejas	422	63,30
<b>Porcinos</b>	2	0,32
Cerdas		
Cerdos de cebo	2	0,32

Category	Percentage
Bovino	21%
Ovino y caprino	79%
Porcino	0%

### 8. Distribución General del Terreno - 2018

	Total	Regadío	Secano
<b>Total Municipal</b>	1.953	134	1.819
<b>Tierras de cultivo</b>	1.098	134	964
Barbecho y otras tierras	303		303
Cultivos herbáceos	467	5	462
Cultivos leñosos	328	129	199
<b>Tierras para pastos</b>	152		152
Pastizales	152		152
Prados naturales			
<b>Terreno forestal</b>	505		505
Monte abierto	2		2
Monte leñoso	234		234
Monte maderable	269		269
<b>Otras superficies</b>	198		198
Erial a pastos	97		97
Espartizal			
Ríos y lagos	6		6
Superficie no agrícola	76		76
Terreno improductivo	19		19

Category	Percentage
Tierras de cultivo	56%
Tierras para pastos	8%
Terreno forestal	26%
Otras superficies	10%

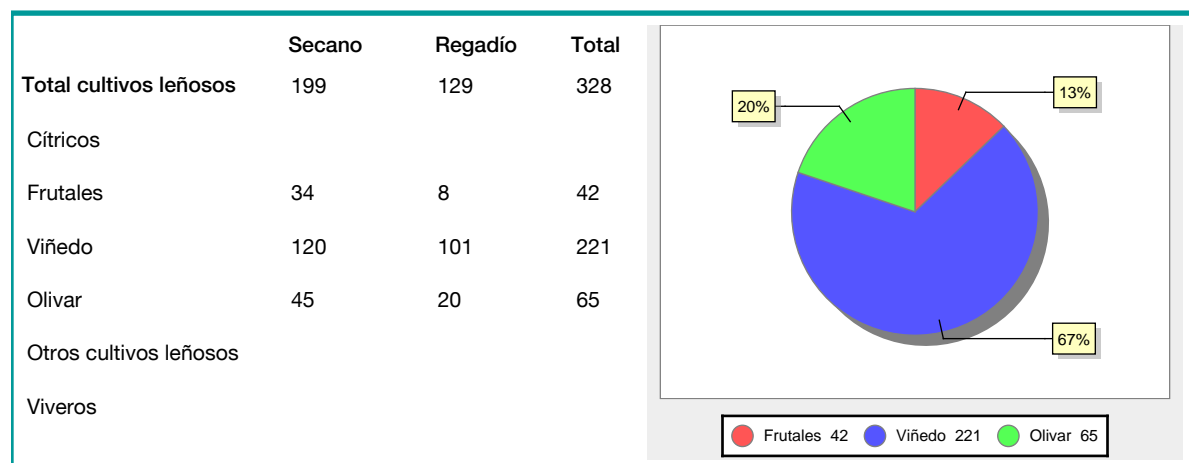
### 9. Distribución de cultivos herbáceos (Ha.) - 2018

	Secano	Regadío	Total
<b>Total cultivos herbáceos</b>	462	5	467
Cereales grano	410		410
Leguminosas grano	14		14
Patata		2	2
Cultivos industriales			
Flores y plantas			
Cultivos forrajeros	38	2	40
Hortalizas		1	1

Category	Percentage
Cereales grano	88%
Cultivos forrajeros	9%
Leguminosas grano	3%
Hortalizas	0%

## 10. Distribución de cultivos leñosos (Ha.) - 2018



## 11. Parque de Vehículos

	2010	2011	2012	2013	2014	2015	2016	2017	2018
Total vehículos	313	320	325	323	314	303	306	296	282
Automóviles	144	141	141	145	143	144	152	155	154
Motos	24	25	27	26	22	24	21	22	27
Furgonetas y Camiones	110	115	118	118	111	106	105	95	81
Autobuses	0	0	0	0	0	0	0	0	0
Tractores industriales	4	5	4	3	3	3	3	2	1
Otros vehículos	31	34	35	31	35	26	25	22	19

## 12. Entidades Financieras

	2013	2014	2015	2016	2017	2018
Entidades financieras de Depósito	0	0	0	0	0	0
Entidades Financieras de Crédito	0	0	0	0	0	0

## 13. Salud

	2014	2015	2016	2017	2018
Centros de salud	0	0	0	0	0
Consultorios	0	0	0	0	0
Farmacias	0	0	0	0	0
Botiquines	1	1	1	1	1

## 14. Espacios Deportivos

	2016	2017
Campos de tiro	0	0
Campos de golf	0	0
Campos de futbol	0	0
Rocodromos	0	0
Pistas de petanca	0	0
Pistas de padel	0	0
Pistas de atletismo	0	0
Piscinas cubiertas	0	0
Pistas de squash	0	0
Pistas polideportivas	0	0
Pistas de tenis	0	0
Piscinas al aire libre	0	0
Pabellones polideportivos	0	0
Pabellones con fronton	0	0
Frontones	0	0

## 15. Turismo - 2019

	Establecimientos	Habitaciones	Plazas
Hoteles			
Casas rurales	2	12	24
Restaurantes	1		24
Hostales			
Pensiones			
Turismo activo			
Agencias de viajes			
Apartamentos	1	3	9
Campings			
Albergues turísticos			
Empresas organizadoras de congresos y reuniones			

## 16. Conectividad: Banda ancha Fija

Entidad Municipal	Caudal de Bajada	Fibra optica de centralita	Fibra optica hasta el Hogar
Clavijo	1 Mb	NO	NO

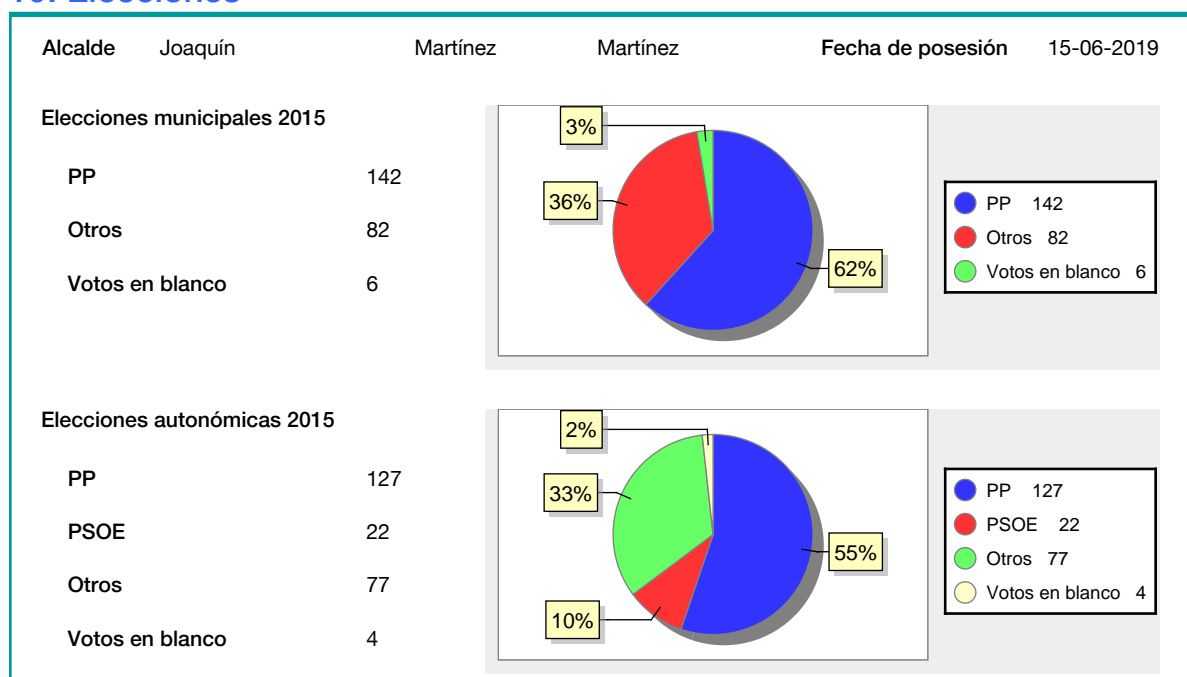
## 17. Conectividad: Banda ancha Movil

Entidad Municipal	Caudal de Bajada	UMTS
Clavijo	6 Mb	SI

## 18. Presupuestos Municipales



## 19. Elecciones



## 20. Educación - Curso 2018 / 2019 - Centros públicos

Educación Infantil 2º Ciclo, Primaria y Especial		ESO, Bachillerato y Ciclos Formativos	
<b>Institución educativa</b>		<b>Institución educativa</b>	
CRA	Sin centro rural agrupado	Centros	0
Colegios	0	<b>Alumnado</b>	
<b>Alumnado</b>		ESO	0
Alumnos	0	Bachillerato	0
		Ciclos Formativos	0

SIN DATOS

## 21. Educación - Curso 2018 / 2019 - Centros privados

Educación Infantil 2º Ciclo, Primaria y Especial		ESO, Bachillerato y Ciclos Formativos	
<b>Institución educativa</b>		<b>Institución educativa</b>	
Colegios	0	Centros	0
<b>Alumnado</b>		<b>Alumnado</b>	
Alumnos	0	ESO	0
		Bachillerato	0
		Ciclos Formativos	0

SIN DATOS