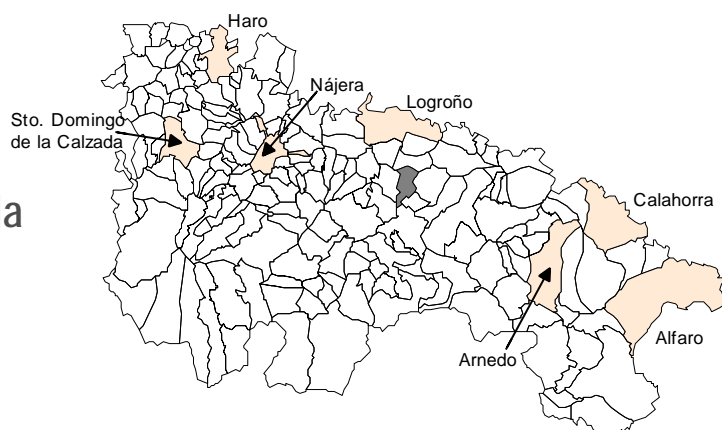


## Ficha Municipal - 2008

## Comunidad Autónoma de La Rioja



Gobierno de La Rioja  
Hacienda  
Instituto de Estadística de La Rioja



## 1. Ámbitos Administrativos

Municipio	Clavijo
Partido judicial	Logroño
Zona de salud	Alberite

## 2. Territorio

Superficie municipal (Km <sup>2</sup> )	19,7
Altitud máxima del núcleo principal del municipio (m)	872
Distancia del municipio a la capital (Km)	16
Número de núcleos	4

## 3. Población

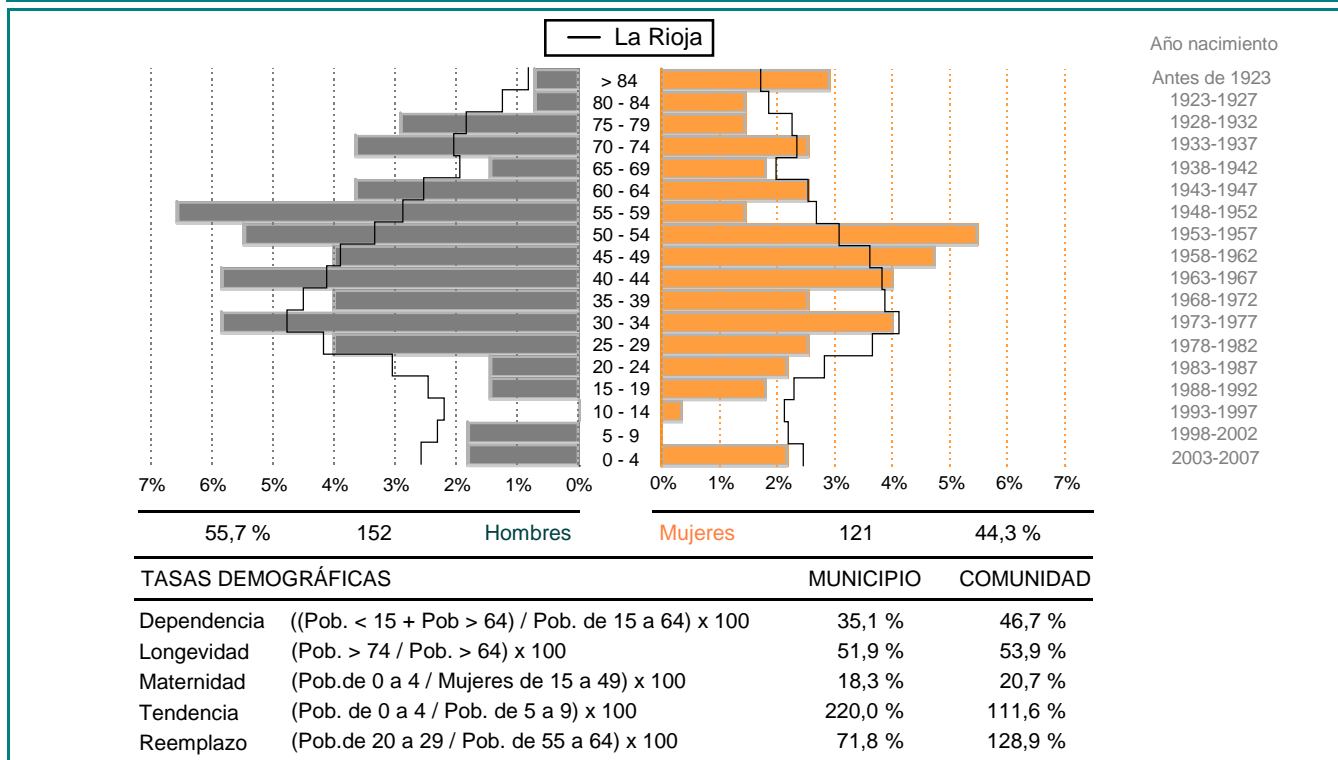
## Evolución Demográfica

Datos padronales	2003	2004	2005	2006	2007	2008	Rectificaciones padronales	
Total	209	239	253	269	294	273		
Hombres	111	129	135	148	161	152		
Mujeres	98	110	118	121	133	121		
Datos censales	1991	2001						
Total	200	228						
Hombres	102	122						
Mujeres	98	106						
Densidad	2003	2004	2005	2006	2007	2008		
	11,0	12,6	13,3	13,7	15,0	13,9		

## Movimiento Natural de la Población

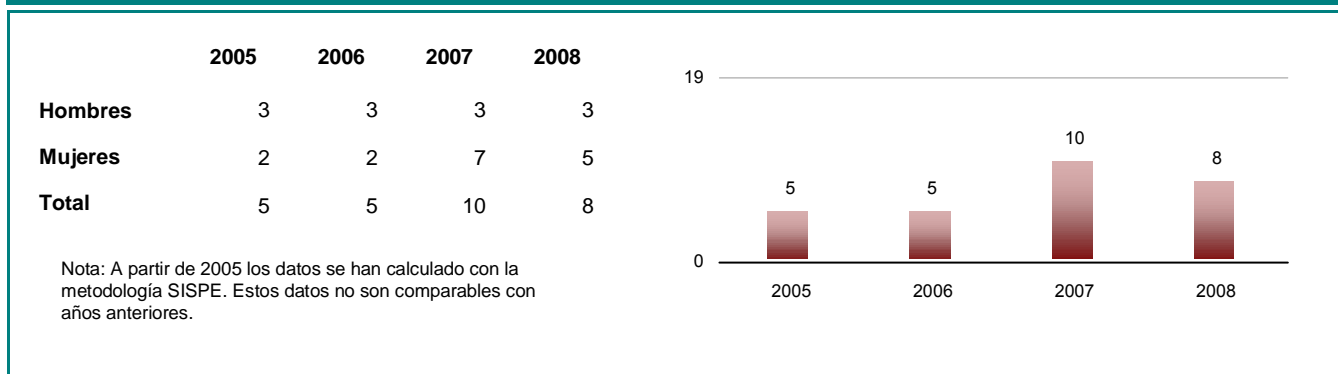
	1996	1997	1998	1999	2000	2001	2002	2003	2004	2005	2006
Nacimientos	0	0	1	1	0	1	2	1	0	4	5
Defunciones	1	0	5	1	2	1	2	0	0	0	1
Crecimiento vegetativo	-1	0	-4	0	-2	0	0	1	0	4	4
Matrimonios	0	1	0	0	0	0	0	2	2	2	2

### Estructura de la Población (1/1/2008)



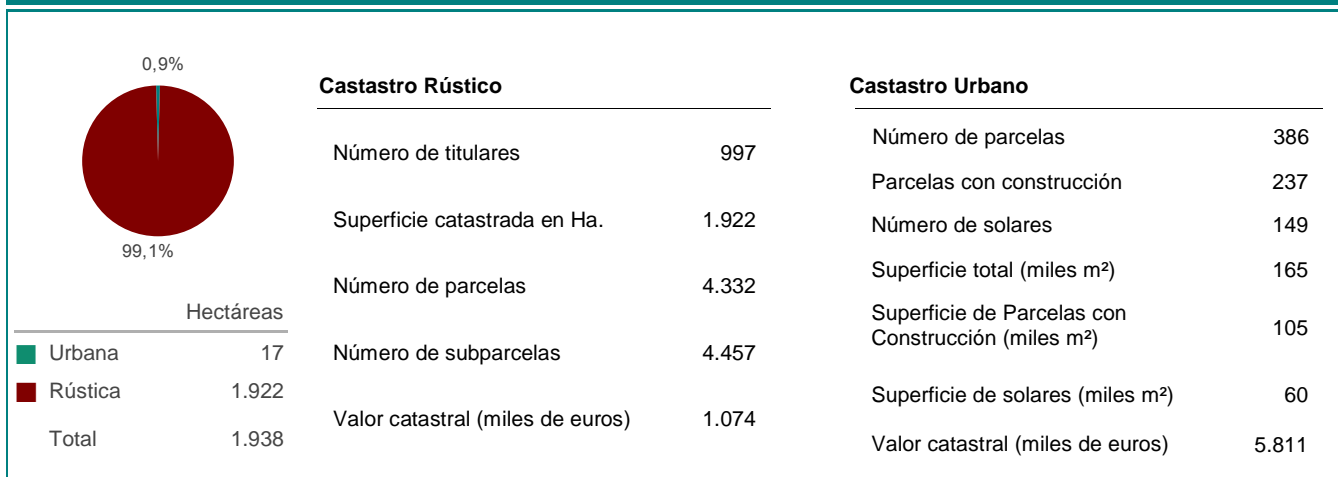
## 4. Paro Registrado

### Paro registrado a 31 de diciembre



## 5. Catastro

### Catastro - 2007



## 6. Agricultura y Ganadería

Ganadería - 2007			Distribución general del terreno (Ha.) - 2007			
	<b>Cabezas ganaderas</b>	<b>Unidades ganaderas</b>	<b>SECANO</b>	<b>REGADÍO</b>	<b>TOTAL</b>	
<b>Bovinos</b>	<b>129</b>	<b>126</b>	<b>Total Municipal</b>	<b>1.867</b>	<b>86</b>	<b>1.953</b>
Vacas de carne	121	121	<b>Tierras de cultivo</b>	<b>1.058</b>	<b>86</b>	<b>1.144</b>
Vacas de ordeño	0	0	Cultivos herbáceos	419	9	428
Terneros de cebo	8	5	Cultivos leñoso	209	77	286
<b>Ovinos y caprinos</b>	<b>313</b>	<b>47</b>	Barbechos y otros no ocupados	430	0	430
Ovejas	299	45	<b>Tierras para pastos</b>	<b>297</b>	<b>0</b>	<b>297</b>
Cabras	14	2	Prados naturales	0	0	0
<b>Porcinos</b>	<b>9</b>	<b>3</b>	Pastizales	297	0	297
Cerdos de cebo	0	0	<b>Terreno forestal</b>	<b>313</b>	<b>0</b>	<b>313</b>
Cerdas	9	3	Monte maderable	216	0	216
<b>Aves</b>	<b>0</b>	<b>0</b>	Monte abierto	0	0	0
Gallinas	0	0	Monte leñoso	97	0	97
Pollos	0	0	<b>Otras superficies</b>	<b>199</b>	<b>0</b>	<b>199</b>
<b>Conejas</b>	<b>0</b>	<b>0</b>	Erial a pastos	98	0	98
			Improductivos y no agrícolas	95	0	95
			Ríos y lagos	6	0	6

	<table style="width: 100%; border-collapse: collapse;"> <tr> <td style="width: 50%;"></td> <td style="width: 50%; text-align: right;">71,7 %</td> </tr> <tr> <td style="width: 50%;"></td> <td style="width: 50%; text-align: right;">26,8 %</td> </tr> <tr> <td style="width: 50%;"></td> <td style="width: 50%; text-align: right;">1,5 %</td> </tr> <tr> <td style="width: 50%;"></td> <td style="width: 50%; text-align: right;">0,0 %</td> </tr> <tr> <td style="width: 50%;"></td> <td style="width: 50%; text-align: right;">0,0 %</td> </tr> </table> <p style="text-align: center;">% Unidades ganaderas</p>		71,7 %		26,8 %		1,5 %		0,0 %		0,0 %
	71,7 %										
	26,8 %										
	1,5 %										
	0,0 %										
	0,0 %										

	<table style="width: 100%; border-collapse: collapse;"> <tr> <td style="width: 50%;"></td> <td style="width: 50%; text-align: right;">58,6 %</td> </tr> <tr> <td style="width: 50%;"></td> <td style="width: 50%; text-align: right;">15,2 %</td> </tr> <tr> <td style="width: 50%;"></td> <td style="width: 50%; text-align: right;">16,0 %</td> </tr> <tr> <td style="width: 50%;"></td> <td style="width: 50%; text-align: right;">10,2 %</td> </tr> </table>		58,6 %		15,2 %		16,0 %		10,2 %
	58,6 %								
	15,2 %								
	16,0 %								
	10,2 %								

### Distribución de cultivos herbáceos (Ha.) - 2007

	<b>SECANO</b>	<b>REGADÍO</b>	<b>TOTAL</b>	
<b>Total cultivos herbáceos</b>	<b>419</b>	<b>9</b>	<b>428</b>	<b>Cereales grano</b> 90,7 %
Cereales grano	388	0	388	<b>Leguminosas grano</b> 0,5 %
Leguminosas grano	2	0	2	<b>Patata</b> 0,9 %
Patata	0	4	4	<b>Cultivos industriales</b> 0,0 %
Cultivos industriales	0	0	0	<b>Cultivos forrajeros</b> 7,5 %
Cultivos forrajeros	29	3	32	<b>Hortalizas</b> 0,5 %
Hortalizas	0	2	2	<b>Flores y plantas</b> 0,0 %
Flores y plantas	0	0	0	

--	--

### Distribución de cultivos leñosos (Ha.) - 2007

	<b>SECANO</b>	<b>REGADÍO</b>	<b>TOTAL</b>	
<b>Total cultivos leñosos</b>	<b>209</b>	<b>77</b>	<b>286</b>	<b>Frutales</b> 15,0 %
Frutales	34	9	43	<b>Viñedo</b> 65,7 %
Frutales de pepita	0	1	1	<b>Olivar</b> 19,2 %
Frutales de hueso	1	6	7	<b>Vivero</b> 0,0 %
Otros frutos carnosos	0	0	0	
Frutos secos	33	2	35	
Viñedo	137	51	188	
Olivar	38	17	55	
Viveros	0	0	0	

--	--

## 7. Equipamiento

Parque de Vehículos								Entidades Financieras		
	2001	2002	2003	2004	2005	2006	2007		2006	2007
<b>Total vehículos</b>	505	522	223	234	280	262	286	<b>Total</b>	0	0
<b>Turismos</b>	393	400	98	100	119	135	133	<b>Bancos</b>	0	0
<b>Furgonetas y camiones</b>	88	92	94	101	116	92	103	<b>Cajas</b>	0	0
<b>Motocicletas</b>	7	9	8	9	15	16	18	<b>Cooperativas de crédito</b>	0	0
<b>Autobuses</b>	0	0	0	0	0	0	0	<b>Ent. financieras de crédito</b>	0	0
<b>Tractores industriales</b>	3	4	3	4	3	3	4	<b>Salud - 2008</b>		
<b>Otros vehículos</b>	14	17	20	20	27	16	28	Número de farmacias		0
								Botiquín de farmacia		1
								Centros de salud		0
								Consultorios		2

## 8. Educación y Deporte

Espacios Deportivos - 2008		Educación. Curso 2008 - 2009			
Rocódromos	0	<b>Educación Infantil, Primaria y Educación Especial</b> <b>Centros públicos</b> <b>0</b>		<b>ESO, Bachillerato, Ciclos Formativos</b> <b>Centros</b> 0 <b>Alumnos</b> 0 <b>ESO</b> 0 <b>Bachillerato</b> 0 <b>Ciclos formativos</b> 0	
Campos de tiro	0				
Campos de golf	0	<b>Centros privados</b> <b>0</b>		<b>Centros</b> 0 <b>Alumnos</b> 0 <b>ESO</b> 0 <b>Bachillerato</b> 0 <b>Ciclos formativos</b> 0	
Pistas de petanca	0				
Pistas de padel	0				
Pistas de atletismo	0				
Pistas de tenis	0				
Pistas de Squash	0				
Polideportivos	0				
Piscinas cubiertas	0				
Piscinas al aire libre	0				
Pabellones polideportivos	0				
Pabellones con frontón	0				
Frontones	0				
Campos de fútbol	0				

## 9. Turismo

Turismo - 2008		
	Nº Establecimientos	Nº Plazas
<b>Agencias de viajes</b>	0	
<b>Campings</b>	0	0
<b>Apartamentos</b>	0	0
<b>Casas rurales</b>	1	12
<b>Hoteles y hostales</b>	0	0
<b>Pensiones</b>	0	0
<b>Restaurantes</b>	1	24
<b>Albergues</b>	0	0

## 10. Presupuestos Municipales

